

Согласована распоряжением
Департамента по взаимодействию с
органами местного самоуправления
и внешним связям Ненецкого
автономного округа
от "03" мая 2018 г. № 52

Утверждена постановлением
Администрации муниципального
образования
"Городской округ
"Город Нарьян-Мар"
от "16" мая 2018 г. № 333

**Схема размещения рекламных конструкций
на территории муниципального образования
"Городской округ "Город Нарьян-Мар"**

г. Нарьян-Мар
2018 г.

Раздел I. Общие положения

1. Схема размещения рекламных конструкций на территории муниципального образования "Городской округ "Город Нарьян-Мар" (далее – Схема) является документом, определяющим места размещения рекламных конструкций на земельных участках независимо от форм собственности, а так же на зданиях или ином недвижимом имуществе, находящихся в собственности Ненецкого автономного округа или собственности муниципального образования "Городской округ "Город Нарьян-Мар", а также типы и виды рекламных конструкций, установка которых допускается на данных местах.

2. Настоящая Схема устанавливает необходимые требования по обеспечению благоприятной визуально-рекламной среды для граждан при размещении и эксплуатации рекламных конструкций на территории муниципального образования "Городской округ "Город Нарьян-Мар" (далее – город Нарьян-Мар), определяет соответствие размещения наружной рекламы архитектурному облику сложившейся застройки, градостроительным нормам и правилам, требованиям безопасности.

3. Содержащиеся в настоящей Схеме требования к местам размещения рекламных конструкций, типам и видам рекламных конструкций, установка которых допускается на данных местах, площади информационных полей и техническим характеристикам рекламных конструкций являются исчерпывающими, имеют прямое действие на всей территории города Нарьян-Мара и могут быть изменены только путем внесения изменений и дополнений в настоящую Схему.

Раздел II. Основные понятия

Для целей настоящей Схемы используются следующие основные понятия:

1. Наружная реклама (по тексту допустимо – рекламные конструкции) – щитовые конструкции, стенды, тумбы, панели-кронштейны, настенные панно, перетяжки, электронные табло, проекционные, лазерные и иные технические средства, конструкции с элементами ориентирующей информации, информирующие о маршрутах движения и находящихся на них объектах, арки, порталы, рамы с рекламной информацией и иные технические средства стабильного территориального размещения, функционально предназначенные для размещения на них рекламной информации, в том числе на внешних стенах, крышах и иных конструктивных элементах зданий, строений и сооружений.

2. Рекламная поверхность – поверхность рекламной конструкции, предназначенная для распространения рекламы.

3. Ответственный за эксплуатацию – лицо, эксплуатирующее рекламную конструкцию и несущее ответственность за выполнение требований эксплуатационной документации, а также требований технической безопасности при эксплуатации рекламных конструкций.

4. Эксплуатация – стадия жизненного цикла рекламной конструкции, на которой осуществляется использование рекламной конструкции по назначению, ее техническое обслуживание, наладка, модернизация и ремонт.

5. Срок службы рекламной конструкции – установленный проектной документацией период, в течение которого рекламная конструкция может эксплуатироваться.

Раздел III. Виды рекламных конструкций

По месту расположения рекламные конструкции подразделяются на следующие типы:

1. Отдельно стоящие рекламные конструкции:

- рекламный щит - конструкция, состоящая из опорной металлической стойки на фундаментном основании и одно или двухстороннего каркаса для размещения рекламы. Размеры одного информационного поля, как правило 6 х 3 м., могут незначительно отличаться в большую или меньшую сторону в зависимости от особенностей конструкции с соблюдением пропорций. Щиты, выполненные в одностороннем варианте, имеют декоративно оформленную обратную сторону. Может иметь внешнюю или внутреннюю подсветку. Технологии замены изображения: статичное изображение (переклейка бумажного постера, натяжение винилового полотна) – билборды; с технологией механической смены изображения – призматроны; с технологией электронной смены изображения – светодиодные экраны, видеоэкраны;

- конструкция сити-формата – рекламная конструкция малого формата, представляющая собой прямую или выпуклую тумбу с одним или двумя информационными полями. Размер индивидуальный, в зависимости от вида конструкции и производителя, до 6 квадратных метров. Устанавливается на фундаментном основании вблизи пешеходных зон, на тротуарах или на прилегающих к тротуарам газонах. Как правило, имеет внутреннюю подсветку. Отличается технологией демонстрации изображения: статичное изображение – пилон, пиляр, стелла, рекламная тумба; с технологией механической смены изображения – роллеры; с технологией электронной смены изображения – светодиодные экраны, видеоэкраны;

- флагштоки – отдельно стоящие рекламные конструкции, состоящие из фундамента, опорной рамы, вертикальных стоек и мягких полотнищ, предназначенные для размещения на них рекламы, оснащенные устройствами для поднятия и регулировки высоты флага. Площадь информационного поля флагштока определяется площадью всех сторон отдельных флагов в его составе.

2. Рекламные конструкции, располагаемые на внешних стенах, крышах и иных конструктивных элементах зданий, строений, сооружений:

- брендмауэр (брендмауэрное панно, щит настенный) – состоит из элементов крепления, несущего каркаса, закрепленного на глухой фасадной стене здания, не имеющей оконных проемов, витрин, архитектурных деталей, элементов декоративного оформления, к которому крепится информационное поле. В качестве информационного поля используется рекламный баннер (как правило, виниловое полотно с люверсами, имеющее внешнюю подсветку). В качестве информационного поля допускается использование светодиодного или видеоэкрана, иных устройств электронной или механической смены изображений. В этом случае в обязательном порядке разрабатывается проектная рабочая документация с целью обеспечения безопасности при установке, монтаже и эксплуатации. Размеры брендмауэра определяются размерами фасада и количеством рекламных мест (не более 4 на одном фасаде);

- крышные рекламные конструкции в виде плоской панели — рекламные конструкции, присоединяемые к зданиям, устанавливаемые полностью или частично выше уровня карниза здания или на крыше, оборудованные исключительно внутренним подсветом. Состоят из элементов крепления, несущей части конструкции

и информационного поля. В качестве информационного поля допускается использование светодиодного или видеозэкрана, иных устройств электронного вывода изображений, обладающих собственным подсветом. Высота плоской панели, размещаемой на здании, не может превышать среднюю высоту этажа здания, на крыше которого эта конструкция размещается. Количество сторон крышной панели не может быть более одной. Для крышных рекламных конструкций в виде плоских объектов в обязательном порядке разрабатывается проектная рабочая документация с целью обеспечения безопасности при установке, монтаже и эксплуатации;

- рекламные конструкции, конструктивно связанные с ограждением земельного участка (забором), уличной мебелью, малыми архитектурными формами – конструкции, совмещенные со стационарными сооружениями различного назначения. Под элементами уличной мебели, совмещенными с рекламными конструкциями, понимаются павильоны ожидания пассажирского транспорта, указатели остановок пассажирского транспорта, уличные скамьи, урны для мусора, уличные часы, таксофонные кабины, терминалы, элементы ограждения пешеходного движения, оснащенные рекламными панелями площадью не более 6 кв. м, при условии, что площадь рекламного поля (стороны) не превышает двух третей площади всего информационного поля (стороны) элемента уличной мебели (в случае наличия на элементе уличной мебели одновременно с рекламным полем (стороной) также поля (стороны) для размещения иной информации). К ограждениям земельного участка (за исключением временных конструкций) могут крепиться плоские рекламные конструкции с одним информационным полем от 6 до 18 квадратных метров при условии их размещения в плоскости ограждения. Дизайн конструкции должен соответствовать общему дизайну ограждения. Размеры информационного поля рекламной конструкции принимаются в соответствии с утвержденным дизайн-проектом.

3. Рекламные конструкции, располагаемые на столбах освещения, опорах контактной сети:

- световой короб (лайтбокс);
- указатели с рекламным модулем – рекламные конструкции малого формата, на которых одновременно размещается указатель наименования улицы или направления движения и рекламный модуль. Рекламный модуль на указателе должен иметь внутренний подсвет и исполняться в двустороннем варианте. Максимальный размер рекламного модуля не должен превышать 1,2×1,8 м.

4. Иные виды рекламных конструкций – рекламные конструкции, имеющие формат, отличный от форматов, перечисленных в п. 1 – 3 настоящего раздела, либо выполненные по индивидуальным проектам и связанные единым архитектурно-пространственным решением с окружающим городским и/или природным ландшафтом.

Раздел IV. Информационные конструкции

1. Под информационными конструкциями, не предназначенными для размещения рекламной информации, понимаются конструкции, удовлетворяющие одновременно следующим условиям:

- конструкция используется исключительно для размещения информации, освещающей наиболее важные общегородские проекты, связанные с различными сферами деятельности, значимыми событиями, праздничным оформлением,

обязательным информированием населения;

- размещение на информационном поле конструкции вышеуказанной информации осуществляется на основании решений администрации города Нарьян-Мара;

- работы по изготовлению, установке и эксплуатации конструкции финансируются за счет средств муниципальных предприятий, учреждений, организаций либо за счет городского бюджета.

2. Установка и эксплуатация информационной конструкции производится на основании решения администрации города Нарьян-Мара в соответствии с настоящей Схемой. Решение об установке информационной конструкции может быть принято, если при проведении торгов на право заключения договора на размещение рекламной конструкции в соответствующем месте не поступило ни одной заявки на участие.

Раздел V. Адресный перечень мест размещения рекламных конструкций на территории муниципального образования "Городской округ "Город Нарьян-Мар" на земельных участках независимо от форм собственности, а также зданиях или ином недвижимом имуществе, находящемся в государственной или муниципальной собственности

№ п/п	Сектор на схеме	Лист схемы	Тип рекламной конструкции	Место размещения рекламной конструкции, кадастровый номер участка (при наличии)	Максимальная площадь рекламного поля (кв.м.) x (кол-во сторон)	Форма собственности земельного участка, здания или иного недвижимого имущества
01	G2	2	Отдельно стоящий рекламный щит; призматрон; сити-борд	Район дома №1 по ул. Первомайская	18 x 1 18 x 2	Земельный участок, государственная собственность на который не разграничена
02	L3	5	Отдельно стоящий рекламный щит; призматрон; сити-борд	Район Заводской Курьи, ул. Юбилейная, перед мостом по ходу движения в сторону центра города	18 x 1 18 x 2	Земельный участок, государственная собственность на который не разграничена
03	F4	3	Пилон; роллер; сити-формат	Ул. Смидовича, четная сторона между тротуаром и пешеходной зоной, в районе дома №20 (Администрация НАО),	2,6 x 1 2,6 x 2	Земельный участок, государственная собственность на который не разграничена
04	F4	3	Пилон; роллер; сити-формат	Ул. Смидовича, четная сторона между тротуаром и пешеходной зоной, в районе площади Марад-Сей	2,6 x 1 2,6 x 2	Земельный участок, государственная собственность на который не разграничена
05	F3	3	Пилон; роллер; сити-формат	Ул. Смидовича, четная сторона между тротуаром и пешеходной зоной, в районе дома №18 (Дом быта)	2,6 x 1 2,6 x 2	Земельный участок, государственная собственность на который не разграничена
06	F3	3	Пилон; роллер; сити-формат	Ул. Смидовича, четная сторона между тротуаром и пешеходной зоной, в районе дома №11	2,6 x 1 2,6 x 2	Земельный участок, государственная собственность на который не разграничена
07	D4	1	Пилон; роллер; сити-формат	Район дома № 35 Б по ул. имени В.И. Ленина, внутри ограждения между тротуаром и проезжей частью	2,6 x 1 2,6 x 2	Земельный участок, государственная собственность на который не разграничена
08	D4	1	Пилон; роллер; сити-формат	Район дома № 35 Б по ул. имени В.И. Ленина, внутри ограждения между тротуаром и проезжей частью	2,6 x 1 2,6 x 2	Земельный участок, государственная собственность на который не разграничена
09	D4	2	Пилон; роллер; сити-формат	Район дома № 33 Б по ул. имени В.И. Ленина, внутри ограждения между тротуаром и проезжей частью	2,6 x 1 2,6 x 2	Земельный участок, государственная собственность на который не разграничена
10	D4	2	Пилон; роллер; сити-формат	Район дома № 33 Б по ул. имени В.И. Ленина, внутри ограждения между тротуаром и проезжей частью	2,6 x 1 2,6 x 2	Земельный участок, государственная собственность на который не разграничена
11	D3	1	Пилон; роллер; сити-формат	Район дома № 29 Б по ул. имени В.И. Ленина, внутри ограждения между зданием и пешеходной зоной	2,6 x 1 2,6 x 2	Земельный участок, государственная собственность на который не разграничена

12	D3	1	Пилон; роллер; сити-формат	Район дома № 29 Б по ул. имени В.И. Ленина, внутри ограждения между зданием и пешеходной зоной	2,6 x 1 2,6 x 2	Земельный участок, государственная собственность на который не разграничена
13	D3	1	Пилон; роллер; сити-формат	Район дома № 29 Б по ул. имени В.И. Ленина, внутри ограждения между зданием и пешеходной зоной	2,6 x 1 2,6 x 2	Земельный участок, государственная собственность на который не разграничена
14	E3	1	Пилон; роллер; сити-формат	Район дома № 29 Б по ул. имени В.И. Ленина, внутри ограждения между зданием и пешеходной зоной	2,6 x 1 2,6 x 2	Земельный участок, государственная собственность на который не разграничена
15	D4	2	Пилон; роллер; сити-формат	Район дома № 31 по ул. имени В.И. Ленина (гостиница "Печора"), входная зона	2,6 x 1 2,6 x 2	Земельный участок в частной собственности
16	E4	2	Отдельно стоящий рекламный щит; призматрон; светодиодный экран (видеоэкран)	Район дома №23А по улице имени В.И. Ленина. Кадастровый номер 83:00:05007:107	18 x 2 18 x 1	Земельный участок в собственности Ненецкого автономного округа
17	E4	2	Отдельно стоящий рекламный щит; призматрон; светодиодный экран (видеоэкран)	Район дома №20 по улице имени В.И. Ленина. Кадастровый номер 83:00:050006:75	18 x 2 18 x 1	Земельный участок в собственности Ненецкого автономного округа
18	L3	5	Отдельно стоящий рекламный щит; призматрон; светодиодный экран (видеоэкран)	Район Лесозаводского моста по улице имени 60-летия Октября, нечетная сторона. Кадастровый номер 83:00:050026:139	18 x 2 18 x 1	Земельный участок в собственности Ненецкого автономного округа
19	O2	7	Отдельно стоящий рекламный щит; призматрон; светодиодный экран (видеоэкран)	Район напротив дома №11 (ОАО "Мясопродукты) по улице Юбилейная, четная сторона. Кадастровый номер 83:00:050022:176	18 x 2 18 x 1	Земельный участок в собственности Ненецкого автономного округа
20	J5	5	Отдельно стоящий рекламный щит; призматрон; светодиодный экран (видеоэкран)	Район дома №50 по улице имени 60-летия Октября, четная сторона. Кадастровый номер 83:00:050025:78	18 x 2 18 x 1	Земельный участок в собственности Ненецкого автономного округа
21	H6	4	Отдельно стоящий рекламный щит; призматрон; светодиодный экран (видеоэкран)	Район дома №2 по улице имени 60-летия Октября, четная сторона. Кадастровый номер 83:00:050020:113	18 x 2 18 x 1	Земельный участок в собственности Ненецкого автономного округа
22	R2	7	Отдельно стоящий рекламный щит;	Район дома №50 по улице Юбилейная, четная сторона. Кадастровый номер	18 x 2 18 x 1	Земельный участок в собственности Ненецкого автономного округа

			призматрон; светодиодный экран (видеоэкран)	83:00:050204:112		
23	E4	2	Отдельно стоящий рекламный щит; призматрон; светодиодный экран (видеоэкран)	Район дома №29 по улице Октябрьская, нечетная сторона. Кадастровый номер 83:00:050006:74	18 x 2 18 x 1	Земельный участок в собственности Ненецкого автономного округа
24	N2	7	Отдельно стоящий рекламный щит; призматрон; светодиодный экран (видеоэкран)	Район напротив АЗС по улице Юбилейная (четная сторона) между автобусными остановками "Лесозавод" и "Новый поселок". Кадастровый номер 83:00:050501:117	18 x 2 18 x 1	Земельный участок в собственности Ненецкого автономного округа
25	E4	2	Отдельно стоящий рекламный щит; призматрон; светодиодный экран (видеоэкран)	Район дома №21А по улице имени В.И. Ленина. Кадастровый номер 83:00:050007:108	18 x 2 18 x 1	Земельный участок в собственности Ненецкого автономного округа
26	D4	2	Отдельно стоящий рекламный щит; призматрон; светодиодный экран (видеоэкран)	Район между домами №34 и №36 по улице имени В.И. Ленина. Кадастровый номер 83:00:050011:76	18 x 2 18 x 1	Земельный участок в собственности Ненецкого автономного округа
27	L8	6	Отдельно стоящий рекламный щит; призматрон; светодиодный экран (видеоэкран)	Проезд Аэропортовский, правая сторона по ходу движения в аэропорт, примерно в 208 м по направлению на северо-запад от ориентира пункт полигонометрии № 6664, расположенного за пределами участка. Кадастровый номер 83:00:050021:534	18 x 2 18 x 1	Земельный участок в собственности Ненецкого автономного округа
28	L8	6	Отдельно стоящий рекламный щит; призматрон; светодиодный экран (видеоэкран)	Проезд Аэропортовский, правая сторона по ходу движения в аэропорт, примерно в 174 м по направлению на север от ориентира пункт полигонометрии № 6664, расположенного за пределами участка. Кадастровый номер 83:00:050021:535	18 x 2 18 x 1	Земельный участок в собственности Ненецкого автономного округа
29	L9	6	Отдельно стоящий рекламный щит; призматрон; светодиодный экран (видеоэкран)	Проезд Аэропортовский, правая сторона по ходу движения в аэропорт, примерно в 78 м по направлению на север от ориентира пункт полигонометрии № 6664, расположенного за пределами участка. Кадастровый номер 83:00:050038:56	18 x 2 18 x 1	Земельный участок в собственности Ненецкого автономного округа
30	L9	6	Отдельно стоящий рекламный щит; призматрон;	Проезд Аэропортовский, правая сторона по ходу движения в аэропорт, примерно в 104 м по направлению на север от ориентира	18 x 2 18 x 1	Земельный участок в собственности Ненецкого автономного округа

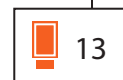
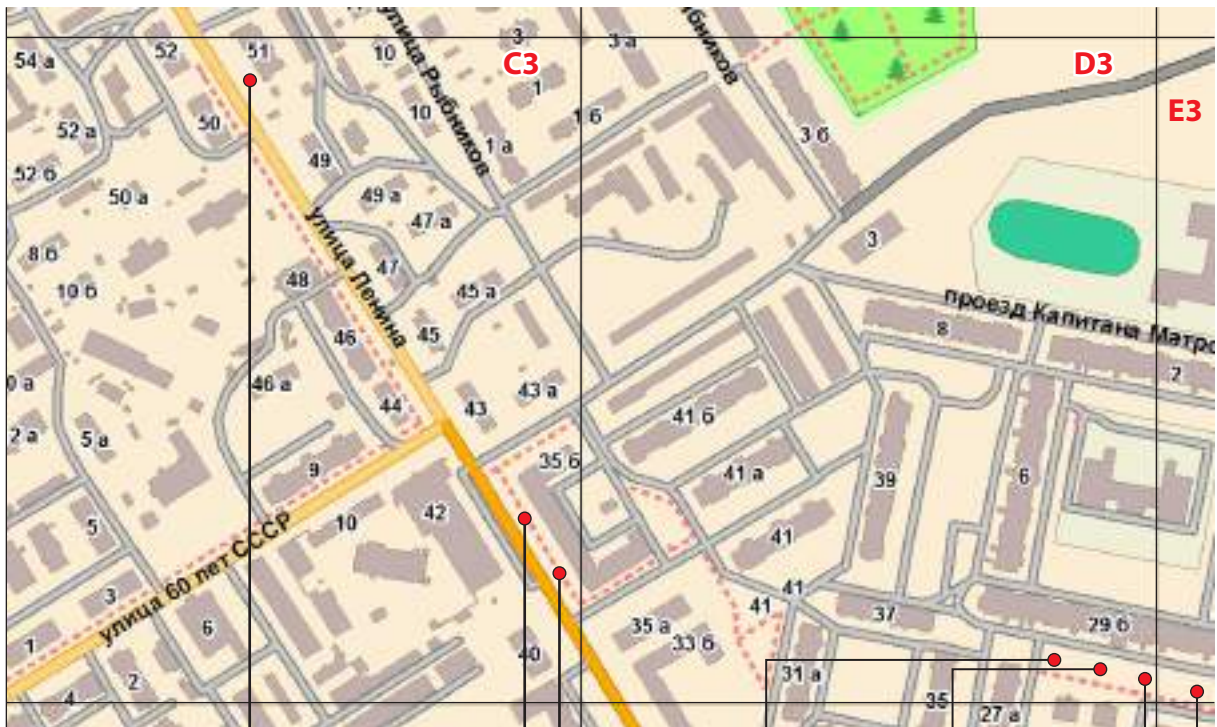

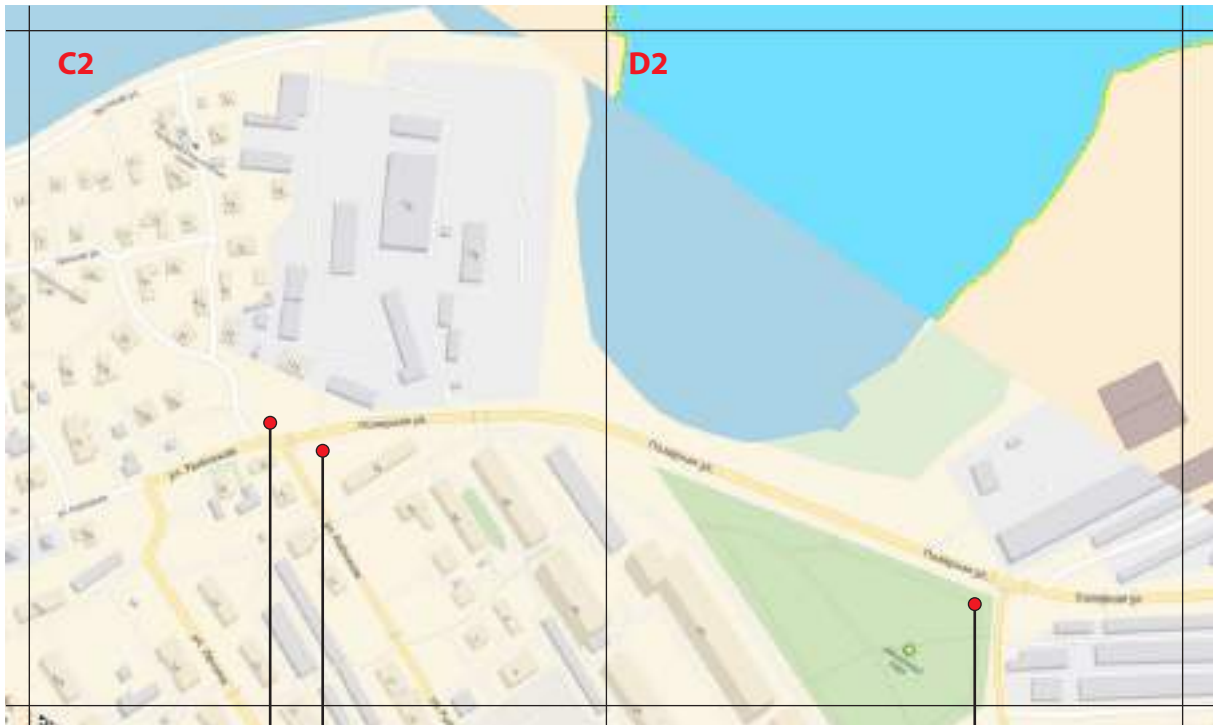
			светодиодный экран (видеоэкран)	пункт полигонометрии № 6664, расположенного за пределами участка. Кадастровый номер 83:00:050038:55		
31	L9	6	Отдельно стоящий рекламный щит; призматрон; светодиодный экран (видеоэкран)	Проезд Аэропортовский, правая сторона по ходу движения в аэропорт, примерно в 124 м по направлению на юго-восток от ориентира пункт полигонометрии № 6664, расположенного за пределами участка. Кадастровый номер 83:00:050038:54	18 x 2 18 x 1	Земельный участок в собственности Ненецкого автономного округа
32	J5	5	Рекламная конструкция, конструктивно связанная с забором; брандмауэр	Ограждение участка дома №59 по улице имени 60-летия Октября. Кадастровый номер 83:00:050023:7	18 x 1	Земельный участок в частной собственности
33	J5	5	Рекламная конструкция, конструктивно связанная с забором; брандмауэр	Ограждение участка дома №59 по улице имени 60-летия Октября. Кадастровый номер 83:00:050023:7	18 x 1	Земельный участок в частной собственности
34	J5	5	Рекламная конструкция, конструктивно связанная с забором; брандмауэр	Ограждение участка дома №59 по улице имени 60-летия Октября. Кадастровый номер 83:00:050023:7	18 x 1	Земельный участок в частной собственности
35	J5	5	Рекламная конструкция, конструктивно связанная с забором; брандмауэр	Ограждение участка дома №59 по улице имени 60-летия Октября. Кадастровый номер 83:00:050023:7	18 x 1	Земельный участок в частной собственности
36	J5	5	Рекламная конструкция, конструктивно связанная с забором; брандмауэр	Ограждение участка дома №59 по улице имени 60-летия Октября. Кадастровый номер 83:00:050023:7	18 x 1	Земельный участок в частной собственности
37	J5	5	Рекламная конструкция, конструктивно связанная с забором; брандмауэр	Ограждение участка дома №59 по улице имени 60-летия Октября. Кадастровый номер 83:00:050023:7	18 x 1	Земельный участок в частной собственности
38	D4	2	Рекламная конструкция, конструктивно связанная с забором; брандмауэр	Ограждение участка дома №20 по улице Октябрьской	18 x 1	Земельный участок в частной собственности

39	D4	2	Рекламная конструкция, конструктивно связанная с забором; брандмауэр	Район дома №20 по улице Октябрьской	12 x 1	Земельный участок в частной собственности
40	G5	4	Брандмауэр	Фасад дома №1 по улице имени В.И. Ленина со стороны Качгортинской Курьи (техническое помещение МУП КБиБО)	18 x 1	Часть здания в собственности муниципального образования "Городской округ "Город Нарьн-Мар"
41	G5	4	Брандмауэр	Фасад дома №1 по улице имени В.И. Ленина со стороны Качгортинской Курьи (техническое помещение МУП КБиБО)	18 x 1	Часть здания в собственности муниципального образования "Городской округ "Город Нарьн-Мар"
42	G5	4	Крышная рекламная конструкция в виде плоской панели	Торец дома №1 по улице имени В.И. Ленина со стороны Качгортинской Курьи, на крыше пристройки к зданию (техническое помещение МУП КБиБО)	80 x 1	Часть здания в собственности муниципального образования "Городской округ "Город Нарьн-Мар"
43	F4	3	Светодиодный экран (видеоэкран)	Фасад дома №20А по улице Смидовича (ДК "Арктика") со стороны площади Марад-Сей	18 x 1	Здание в собственности Ненецкого автономного округа
44	F5	4	Отдельно стоящий рекламный щит; призматрон; светодиодный экран (видеоэкран)	Район дома № 6 по ул. имени В.И. Ленина (ресторан "Тимань"), вдоль торца отдельно стоящей хозпостройки со стороны автодороги и Качгортинской Курьи	18 x 1	Земельный участок, государственная собственность на который не разграничена
45	F5	4	Крышная рекламная конструкция в виде плоской панели	Крыша здания дома № 4 по ул. имени В.И. Ленина (район ресторана "Тимань")	18 x 1 18 x 2	Здание в распоряжении муниципального образования "Городской округ "Город Нарьн-Мар"
46	C3	1	Отдельно стоящий рекламный щит; призматрон; светодиодный экран (видеоэкран); нестандартная рекламная конструкция	Район дома № 51 по ул. имени В.И. Ленина (площадь перед магазином "Кооператор")	18 x 1 18 x 2	Земельный участок, государственная собственность на который не разграничена
47	C2	1	Отдельно стоящий рекламный щит; призматрон; светодиодный экран (видеоэкран)	Перекресток улиц Рыбников и Полярная (со стороны дома №9А по улице Рыбников)	18 x 1 18 x 2	Земельный участок, государственная собственность на который не разграничена
48	C2	1	Отдельно стоящий рекламный щит; призматрон; светодиодный экран (видеоэкран)	Перекресток улиц Рыбников и Полярная (со стороны промзоны)	18 x 1 18 x 2	Земельный участок, государственная собственность на который не разграничена

49	D2	1	Отдельно стоящий рекламный щит; призматрон; скроллер; светодиодный экран (видеоэкран); нестандартная рекламная конструкция	Район перекрестка на улице Полярная (между очистными сооружениями и пешеходным сквером) со стороны пешеходного сквера	18 x 1 18 x 2	Земельный участок в распоряжении муниципального образования "Городской округ "Город Нарьн-Мар"
50	E4	2	Отдельно стоящий рекламный щит; призматрон; светодиодный экран (видеоэкран)	Район дома №33 по улице имени Выучейского (нечетная сторона).	18 x 1 18 x 2	Земельный участок, государственная собственность на который не разграничена
51	F4	3	Рекламная конструкция, конструктивно связанная с забором; брендмауэр	Район дома №5 по улице имени В.И. Ленина, перекресток улицы В.И. Ленина и улицы Первомайской, временное ограждение земельного участка. Кадастровый номер 83:00:050005:707	75 x 1	Земельный участок под строительство многоквартирного жилого дома
52	F4	3	Рекламная конструкция, конструктивно связанная с забором; брендмауэр	Район дома №5 по улице имени В.И. Ленина, перекресток улицы В.И. Ленина и улицы Первомайской, временное ограждение земельного участка. Кадастровый номер 83:00:050005:707	75 x 1	Земельный участок под строительство многоквартирного жилого дома
53	F3	3	Рекламная конструкция, конструктивно связанная с забором; брендмауэр	Район дома №5 по улице имени В.И. Ленина, перекресток улицы В.И. Ленина и улицы Первомайской, временное ограждение земельного участка. Кадастровый номер 83:00:050005:707	75 x 1	Земельный участок под строительство многоквартирного жилого дома

Укрупненная схема размещения рекламных конструкций на территории МО «Городской округ «Город Нарьян-Мар» с разбивкой по секторам.

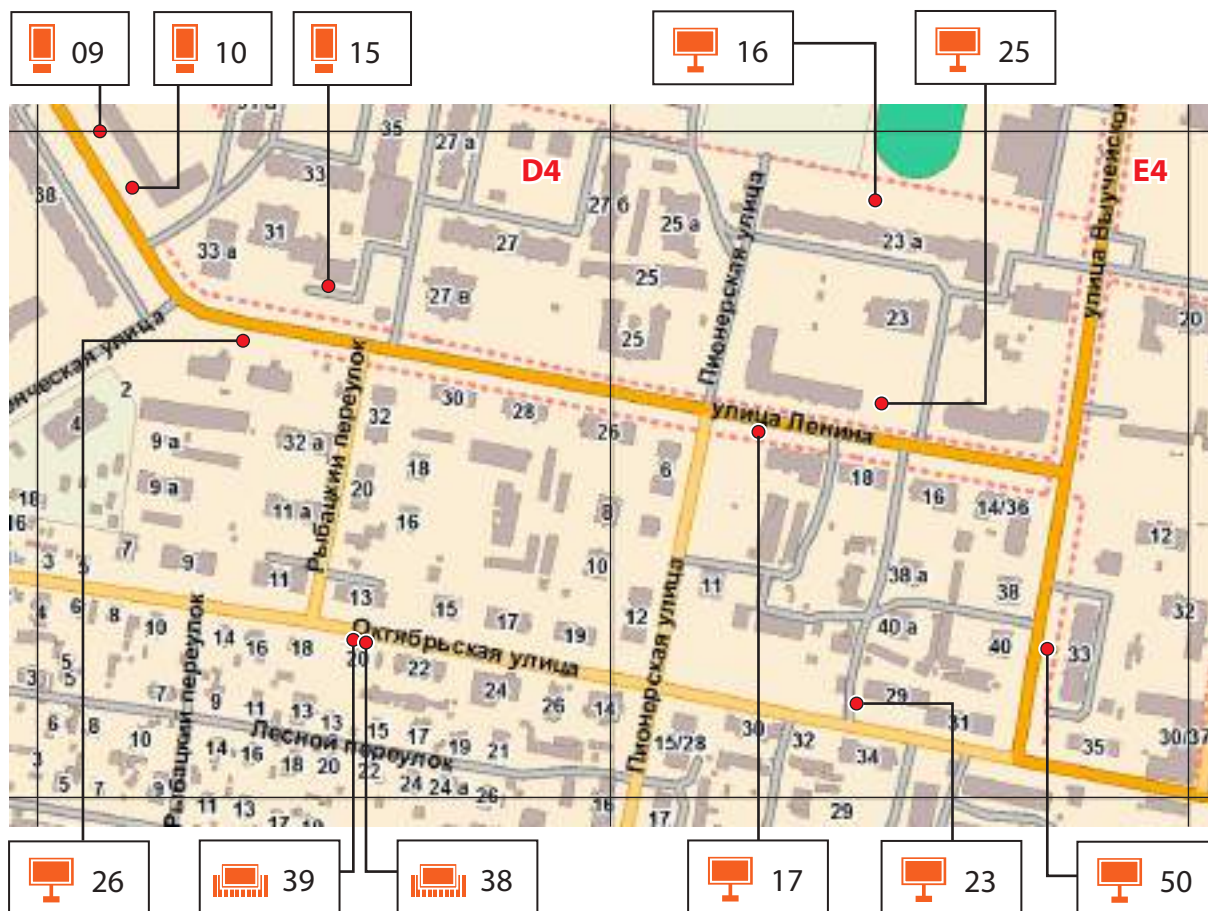
Лист №1



* порядковый номер в адресном перечне мест размещения рекламных конструкций на территории муниципального образования "Городской округ "Город Нарьян-Мар" на земельных участках независимо от форм собственности, а также зданиях или ином недвижимом имуществе, находящемся в государственной или муниципальной собственности

Укрупненная схема размещения рекламных конструкций на территории МО «Городской округ «Город Нарьян-Мар» с разбивкой по секторам.

Лист №2



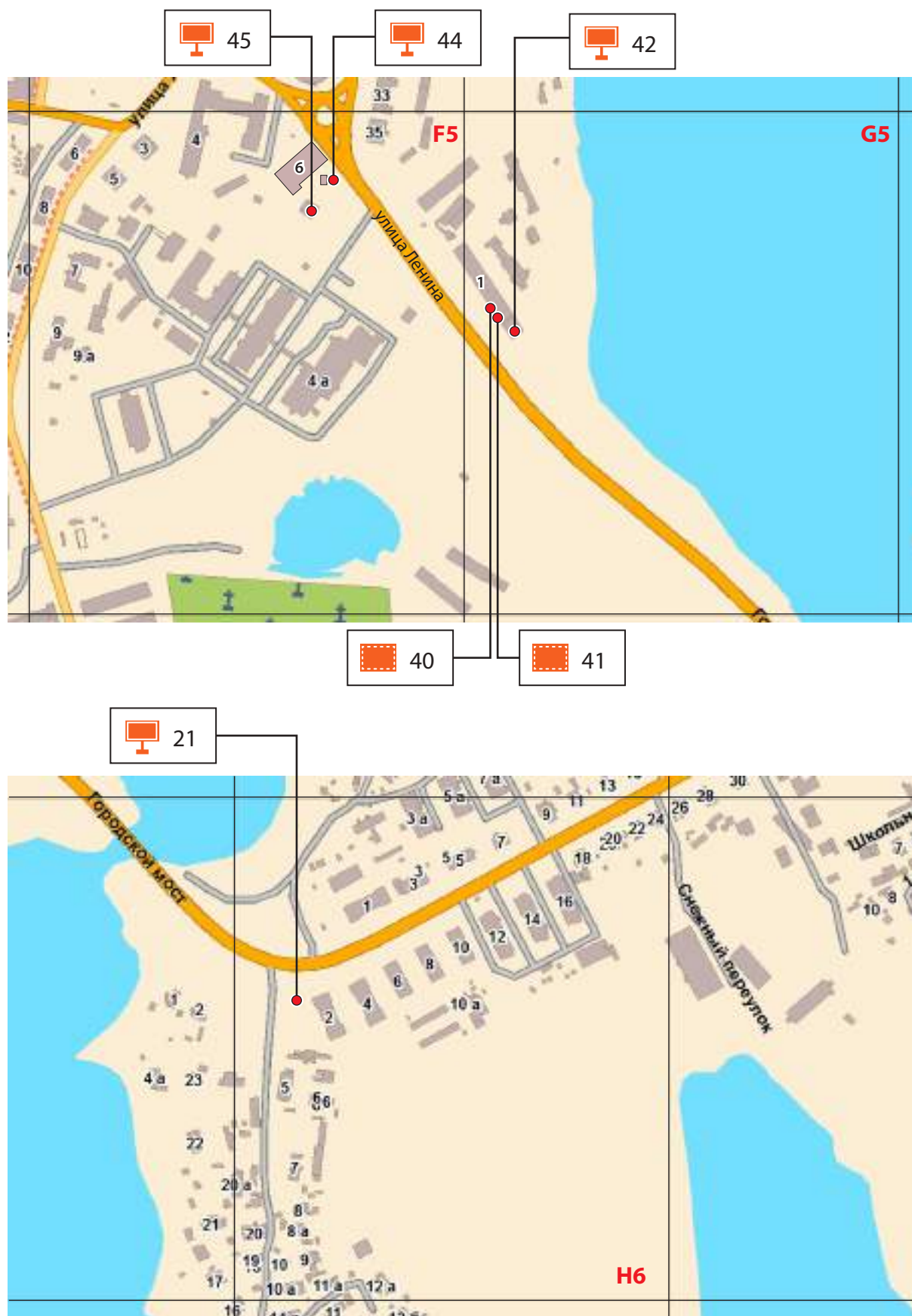
Укрупненная схема размещения рекламных конструкций на территории МО «Городской округ «Город Нарьян-Мар» с разбивкой по секторам.

Лист №3



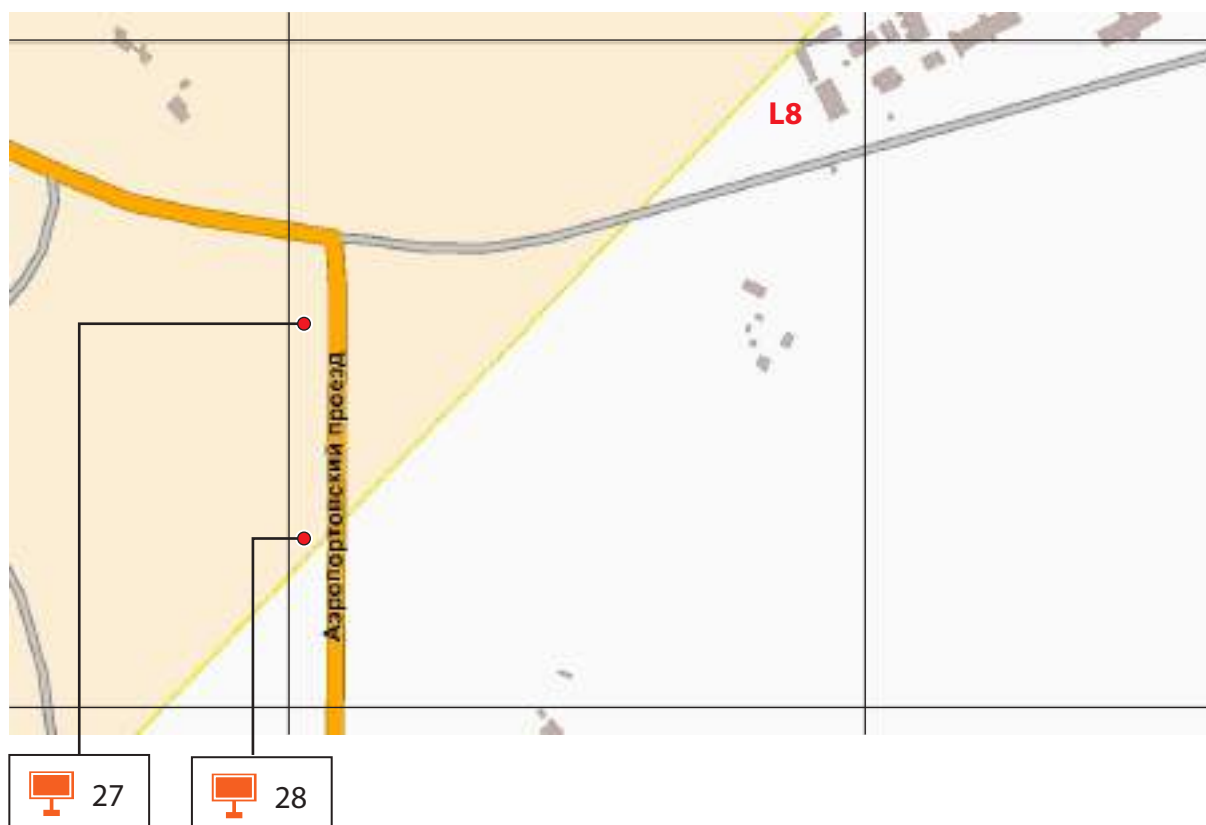
Укрупненная схема размещения рекламных конструкций на территории МО «Городской округ «Город Нарьян-Мар» с разбивкой по секторам.

Лист №4



Укрупненная схема размещения рекламных конструкций
на территории МО «Городской округ «Город Нарьян-Мар» с разбивкой по секторам.

Лист №6



Укрупненная схема размещения рекламных конструкций на территории МО «Городской округ «Город Нарьян-Мар» с разбивкой по секторам.

Лист №7

